



Foto aerea della Villa di Crotona



PERCORSO DA RECUPERARE



COMUNE DI CROTONA



Recupero, conservazione e valorizzazione delle porte di accesso alla città storica
Comunicazione n. 2028 del 05/05/2019

ARC 14 Progetto esecutivo

Planimetrie di riquadramento - Anziane ed ex convento, Comune

COORDINAMENTO PROGETTAZIONE

COBO GROUP S.P.A.

Progetto architettonico

Architetto: Pippo Migliorini
 Architetto: Roberto Cioffi
 Architetto: Silvia Crovazzo

Progetto impianti

Ingegnere: Francesco Migliorini

ELABORATI

- Spazio pubblico del Comune di Crotona scala 1:2000
 - Planimetria con individuazione del percorso scala 1:500
 - Foto aerea - Vista aerea - Foto dell'attuale

PER APPROVAZIONE

AMMINISTRATORE UNICO IMPRESA

Roberto Cioffi


ENTRO A FIRMA

entro a firma

COBO GROUP S.P.A.
 Via S. Maria Maddalena, 10 - 88011 Crotona (CR)
 Tel. 0965/200001 - Fax 0965/200002
 P.IVA 041106478 - R.E.A. 21195 - A.n. S.A. 170933000
www.cobogroup.it
info@cobogroup.it



Ingresso alla Villa Comunale da Viale Regina Margherita



M A R E J O N I O

ATTUALE PAVIMENTAZIONE DA RECUPERARE



PERCORSO DA RECUPERARE



Foto aerea della Villa di Crotona

AREA OGGETTO DI RIQUALIFICAZIONE




Planimetria scala 1:2.000

PERCORSO DA RECUPERARE

MO 2230

PERCORSI NON OGGETTO DI INTERVENTO

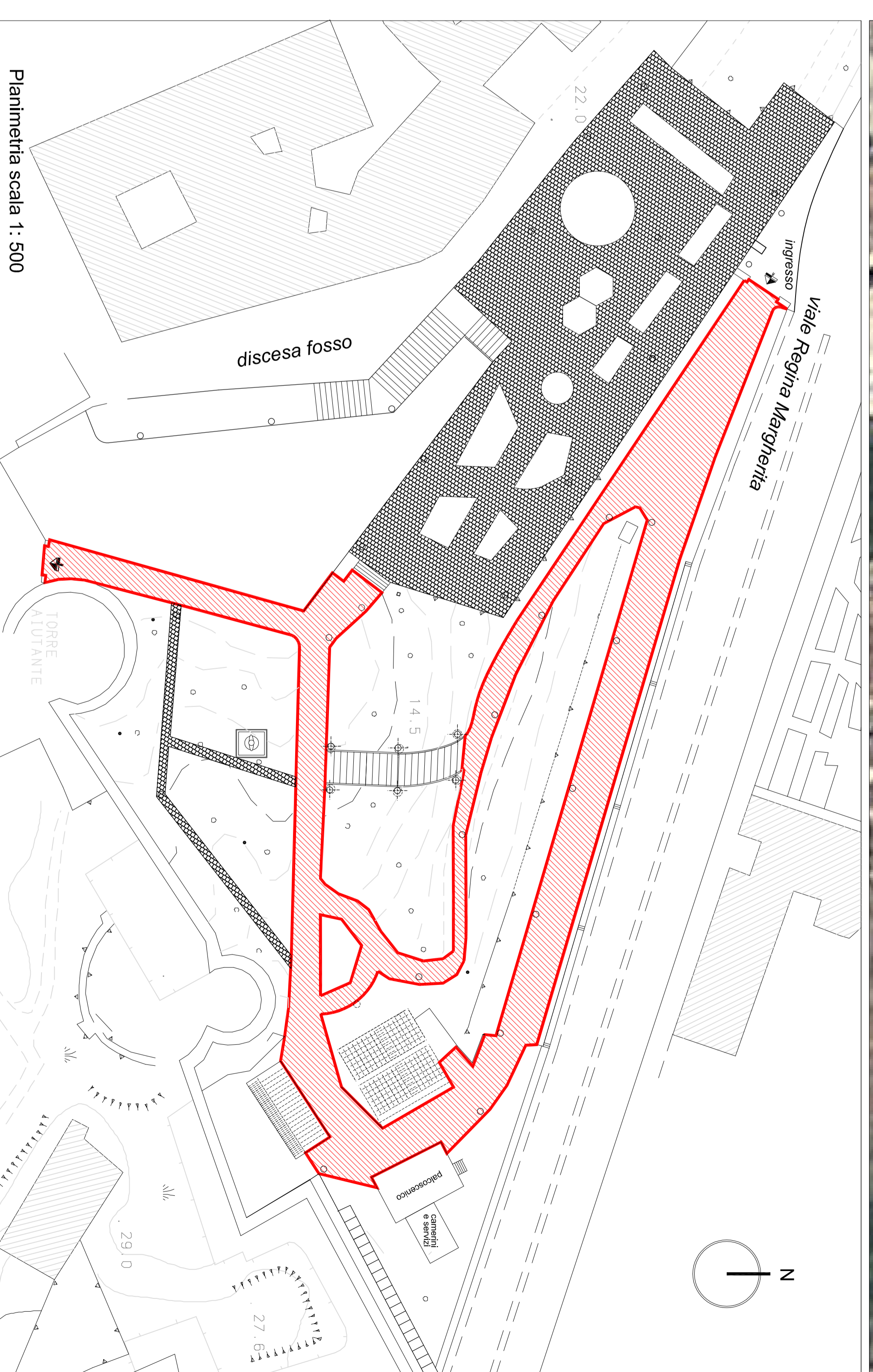


Crotona - Villa Comunale

Immagini storiche della Villa Comunale



Crotona - Villa Comunale



Planimetria scala 1:500

